III. EL NACIMIENTO DEL CASERÍO

Actualmente…

- Hoy, el caserío disperso es **típico** del hábitat rural vasco a ambos lados de los Pirineos.

- En el Valle de **Baztan**: Nomenclator de **1960**: 1526 viviendas, de las cuales 883 en hábitat agrupado y **643 en hábitat disperso**.

Irurita, por ejemplo, tenía más de 60 caseríos habitados hasta hace no mucho.

Pero no vemos caseríos en 1646…

¿Cuándo aparecen?

¿Por qué aparecen, si antes la gente vivía en los pueblos y barrios?

¿Quiénes fueron a vivir allá, en el monte, tan lejos de los pueblos y de la vida comunitaria tradicional?

Bordas habitadas de Irurita, según los apeos y censos de población.

	1678	1727	1816	1838	1860	1876	1902
BORDAS HABITAD.	**2**	**1**	**0**	**17**	**62**	**63**	**64**
CASAS PUEBLO	92	96	92	89	93	89	89
TOTAL CASAS Y BORDAS	94	97	92	106	155	152	153
Nº FAMI LIAS	105	**129**	**129**	**163**	**221**	185	193

Bordas de Irurita: **No habitadas** (1678-1816)

- 1678: 2 bordas habitadas muy cerca del pueblo. No son bordas de montaña.
- 1727: 1.
- 1797, 1798, 1799, 1800 y 1801: 0
- 1802, 1803, 1804, 1806: 1.
- 1807, 1808, 1809, 1810, 1811, 1812, 1813, 1814, 1815, 1816: Ninguna referencia a bordas habitadas.

Explosión de los caseríos de Irurita y estabilización

- En 1838: **17** bordas habitadas.
- En 1860: **62**.

- Por lo tanto: Nacimiento muy tardío de los caseríos y multiplicación muy **rápida** de su número.

- Tras la explosión de la primera mitad del siglo, la ocupación de bordas **se estabilizó** (62 en 1860, 63 en 1876, 64 en 1902)
- Mientras, el **número de casas del pueblo** permanece **estable** a lo largo de todo el siglo (entre 89 y 92). Es más o menos el número de casas que tenía Irurita en 1646.

Irurita
(Errekak / *Regatas*)
Orografia / *Orografía*

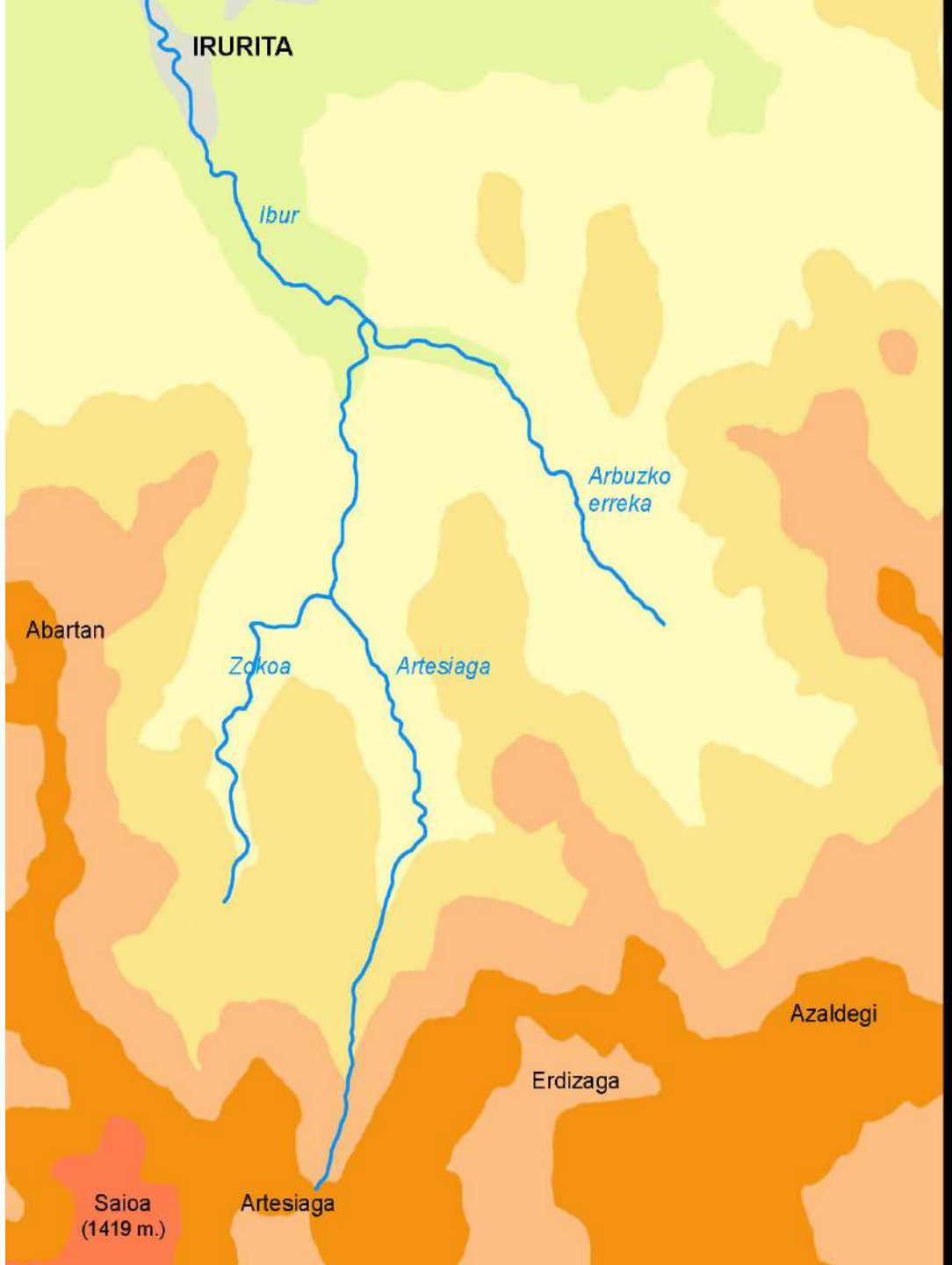

- 1400-1600 m.
- 1200-1400 m.
- 1000-1200 m.
- 800-1000 m.
- 600-800 m.
- 400-600 m.
- 200-400 m.
- 0-200 m.

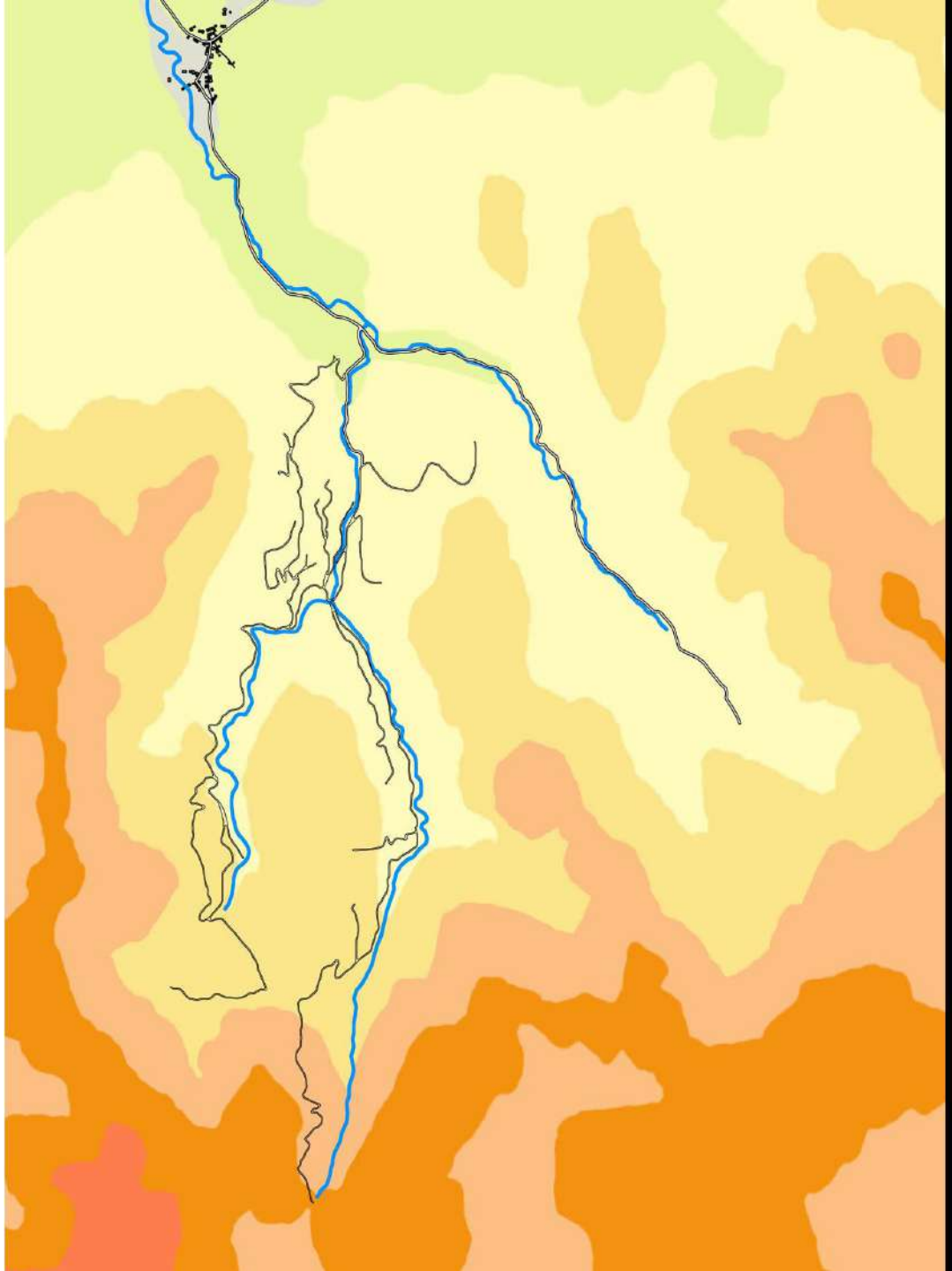

Irurita
(Errekak / *Regatas*)
1816

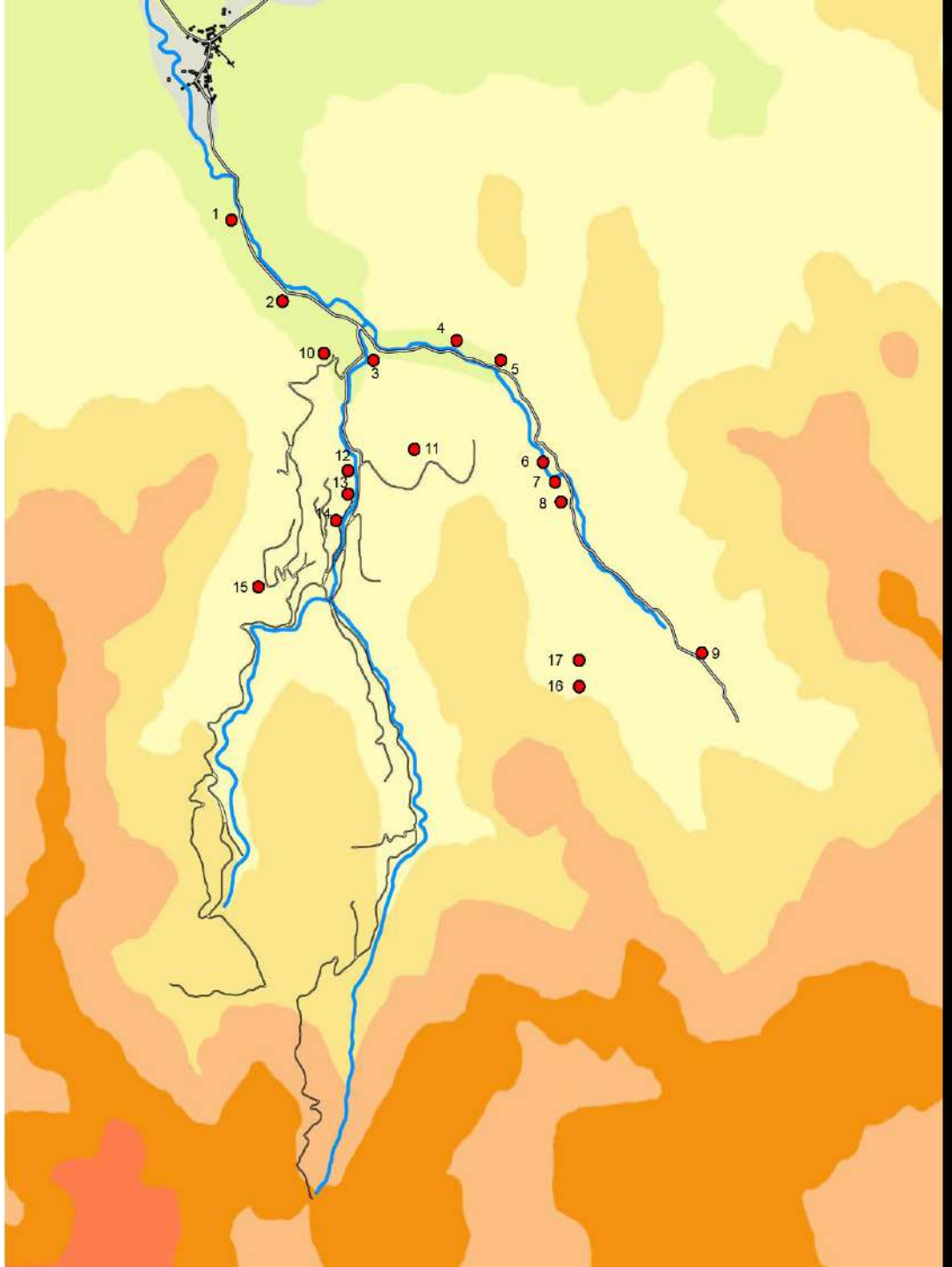

Irurita
(Errekak / *Regatas*)
1838

1. Barrensoro
2. Goronsoro

Arbuzko erreka

3. Goienetxera (Gorentxea)
4. Xurdonea
5. Indartea
6. Legarrea
7. Mariskonebeitikoa
8. Juanikotenea
9. Xenperenea

Zokoa-Artesiaga

10. Larraldea
11. Gartzinea
12. Iturraldea
13. Aroztegia
14. Etxenikea
15. Gananea

Aurkitu gabe / no encontrados: 2

16. Dolarea
17. Iturraldea

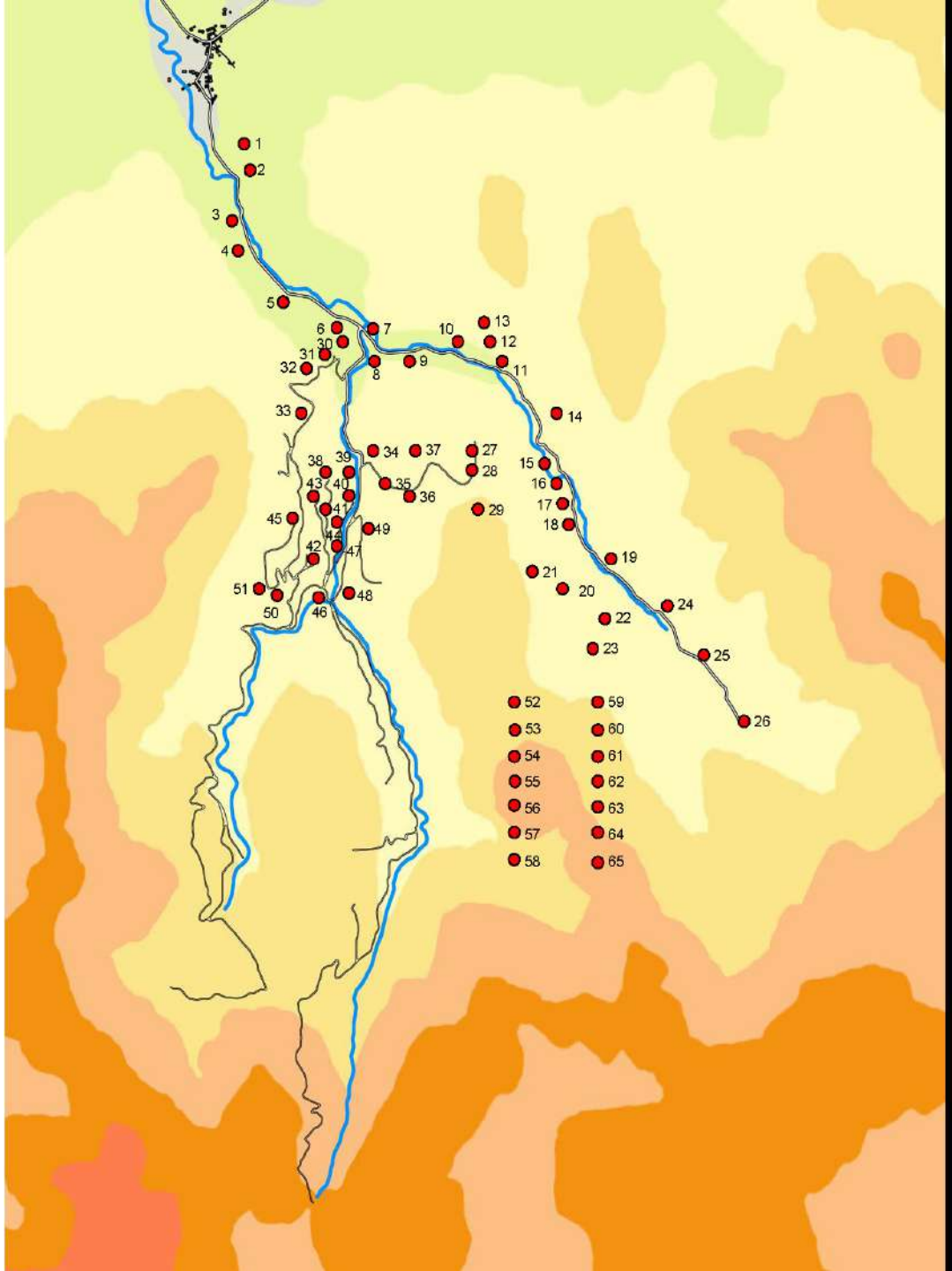

Irurita
(Errekak / *Regatas*)
1860

1. Indartea
2. Arretxea
3. Barrensoro
4. Sastrenea
5. Goronsoro
6. Oiat

Arbuzko erreka

7. Gamioa
8. Goienetxera
9. Arkialdea
10. Xurdonea
11. Indartea
12. Aztaberria
13. Pellonea
14. Apezetxea
15. Legarrea
16. Mariskonebeitikoa
17. Juanikotenea
18. Martindolarena
19. Larraldegainekoa
20. Alemanea
21. Xotilenea
22. Estebanea
23. Iñarrea
24. Mikelenea
25. Xenperenea
26. Dendarieta (Dendai)
27. Xornea
28. Laurio
29. Arbetenea

Zokoa-Artesiaga

30. Indakoetxea
31. Larraldea
32. Laurnagaraia
33. Xutienea
34. Atremin
35. Zamargilenea
36. Maiorenea
37. Gartzinea
38. Zapatagilenea
39. Iturraldea
40. Aroztegia
41. Etxenikea
42. Iparrea
43. Enekonea
44. Perekonea
45. Mariurdinenea
46. Martinea
47. Peruenea
48. Gartzipotenea
49. Arribilaga
50. Gernuxarrea
51. Gananea

14 aurkitu gabe /
14 sin encontrar:

52. Aldateguia
53. Enecorena
54. Gonchea
55. Gaistenea
56. Iruin (Ezkaldo)
57. Laurnaga
58. Maisconea
59. Maisconea
60. Martintonea
61. Zapitorro
62. Dolanchea
63. Gamioa
64. Echeniquea
65. Arquialdea

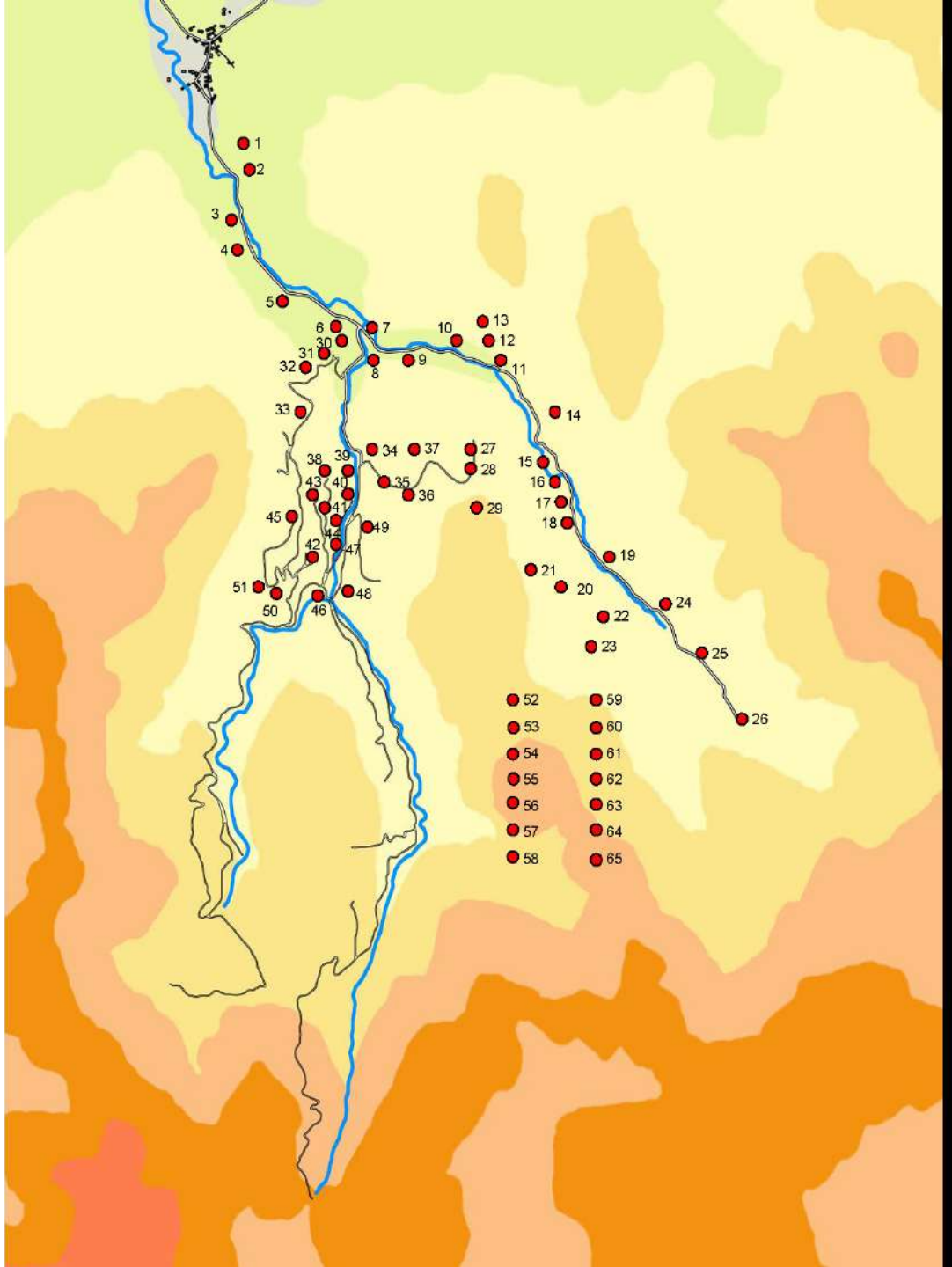

Irurita
(Errekak / *Regatas*)
1876

1. Indartea
2. Arretxea
3. Barrensoro
4. Sastrenea
5. Goronsoro
6. Oiat

Arbuzko erreka

7. Gamioa
8. Goienetxera
9. Arkialdea
10. Xurdonea
11. Indartea
12. Aztaberria
13. Pellonea
14. Apezetxea
15. Legarrea
16. Mariskonebeitikoa
17. Juanikotenea
18. Martindolarena
19. Larraldegainekoa
20. Alemanea
21. Xotilenea
22. Estebanea
23. Iñarrea
24. Mikelenea
25. Xenperenea
26. Dendarieta (Dendai)
27. Xornea
28. Laurio
29. Arbetenea

Zokoa-Artesiaga

30. Indakoetxea
31. Larraldea
32. Laurnagaraia
33. Xutienea
34. Atremin
35. Zamargilenea
36. Maiorenea
37. Gartzinea
38. Zapatagilenea
39. Iturraldea
40. Aroztegia
41. Etxenikea
42. Iparrea
43. Enekonea
44. Perekonea
45. Mariurdinenea
46. Martinea
47. Peruenea
48. Gartzipotenea
49. Arribilaga
50. Gernuxarrea
51. Gananea

14 aurkitu gabe /
14 sin encontrar:

52. Aldateguia
53. Enecorena
54. Gonchea
55. Gaistenea
56. Iruin (Ezkaldo)
57. Laurnaga
58. Maisconea
59. Maisconea
60. Martintonea
61. Zapitorro
62. Dolanchea
63. Gamioa
64. Echeniquea
65. Arquialdea

¿Cómo se explica el “nacimiento del caserío”?

La conversión de “ardibordak” en hábitat permanente

Explicación: mi hipótesis

- 1. Creo que se trata, en su **origen**, del establecimiento de familias de "**habitantes**" como **arrendatarios de bordas de montaña**: antiguas "**ardibordak**" que las **casas vecinales** -y solamente ellas- poseían en el monte.

- 2. Se produce en el momento en que, por primara vez, **se permite a los "habitantes" ciertos derechos** de disfrute de los comunales.

- 3. En un nuevo momento de **fuerte crecimiento demográfico**, en la primera mitad del siglo XIX (El número de familias de Irurita pasa de 129 a 163, entre 1816 y 1838)

Factores: 1. Concesión de derechos restringidos a los “habitantes” arrendatarios.

- A lo largo del siglo XVIII se había desarrollado un **arrendamiento generalizad**o como forma de supervivencia de los “**habitantes**” (30% de las familias baztanesas)

- Los “habitantes” fueron arrendando casas vecinales o “cuartos” en ellas, bordas para ganado y rebaños de los vecinos, al tiempo que iban haciéndose con rebaños propios y disfrutaban con ellos de los comunales, **a pesar de las prohibiciones**.

Concesión de derechos a los “habitantes”… 2

- Al final, se les acaban reconociendo legalmente ciertos derechos : En los años **1780** se les empiezan a reconocer algunos **derechos limitados**.

- Estos derechos restringidos se especifican en las Nuevas **Ordenanzas de 1832**: Los “habitantes” podían **gozar las hierbas y aguas comunes con algunas vacas, yeguas y 8 puercos por familia**, pero se les prohibía mantener ovejas si no tenían la vecindad de sus dueños, ya fuera en representación o en arriendo.

- Pero **seguían sin poder construir bordas**, **ni roturar** campos de cultivo en lo común y, menos aún, **cortar madera** para construir casas.

Concesión de derechos a los “habitantes”… 3

- En resumen, los “habitantes” pueden disfrutar de los montes comunes con algún ganado propio. Esto les permite llevar en arriendo una explotación **autónoma**.
- Pero **no pueden construir casas ni bordas**. Entonces **arriendan bordas** de montaña que poseían las casas vecinales y **se instalan en ellas** con sus familias.
- Entre tanto, las **bordas se habían ido privatizando** y se habían convertido en **polos de explotación viables**, con tierras de cultivo, prados, frutales, helechales y arbolado.

¿Qué fueron antes, los pueblos o los caseríos

Paradojas de la historia

- Hemos preguntado: ¿qué fueron antes, los pueblos o los caseríos? **Muchos responden que los caseríos**.
- El caserío de montaña, producto tardío y atípico con respecto a la comunidad tradicional, **va a parecer, a los ojos de los etnógrafos** que “descubren” el mundo rural vasco a finales del siglo XIX y en las primeras décadas del siglo XX (Lhande, Barandiaran, Azkue, Donostia…), la encarnación de las **esencias ancestrales**, de la vida antigua, primitiva… **cuando los pueblos**, más abiertos a las novedades, incorporan más rápidamente las formas de vida moderna.
- El paisaje que vemos revela, pero también **tapa**, la historia (como vimos con los prados)